



COMMUNE D'IZAUX

IZAUX Le : 23-07-2010
Vu pour être annexé à la
délibération du : 17-05-2010

Le Maire

René MAUPOMÉ



CARTE COMMUNALE

DOCUMENT GRAPHIQUE

Echelle : 1/5000




Mars 2010
4 32 1253



Agence de Pau
Héliport Pau - Pyrénées - 2 avenue Pierre Angot - 64003 Pau Cedex 9 - France - Tél. 33 (0)5 59 84 23 50 - Fax. 33 (0)5 59 84 30 24

Nom du fichier	4 32 1253 Etudes/Dossier en cours/Dessin ou carto/Document graphique/Zonage.wor	N. Plan	N. Affaire	Date	Visa réalisation	Visa contrôle
A	Dessin zonage	1	4 32 1253	08/07/09	JBS	VRA
B	Modification zonage (observations maire)	1	4 32 1253	21/07/09	JBS	VRA
C	Modification zonage (suite EP)	1	4 32 1253	19/04/10	JBS	VRA

Légende

-  Secteur où les constructions sont autorisées
-  Zone constructible à vocation d'activité photovoltaïque
-  Secteur où les constructions ne sont pas admises, à l'exception de l'adaptation, du changement de destination, de la réfection ou de l'extension de constructions existantes ou de constructions et installations nécessaires à des équipements collectifs, à l'exploitation agricole ou forestière et à la mise en valeur de ressources naturelles

