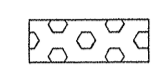





- Ua** Correspond à la zone du bourg ancien
- Ub** Correspond à la zone d'extension du bourg (lotissements)
- Ui** Correspond à une zone destinée à recevoir des activités industrielles, artisanales, ou commerciales
- AU** Correspond aux zones à urbaniser dont la vocation principale est d'accueillir de l'habitat
- AUa** Correspond aux zones à urbaniser dont la vocation principale est d'accueillir de l'artisanat
- A** Zone agricole autorisant les constructions agricoles
- A1** Zone agricole autorisant les constructions agricoles à l'exception des élevages classés pour la protection de l'environnement
- N** Zone naturelle
- Nh** Zone de taille et de capacité d'accueil limitées
- Ns** Zone naturelle destinée à la protection de la source St. Martin
- r** Secteurs soumis au risque technologique
-  Espaces boisés classés
-  Périmètre des secteurs situés au voisinage des infrastructures de transports terrestres affectés par le bruit
-  Emplacement réservé
-  Élément paysager à préserver

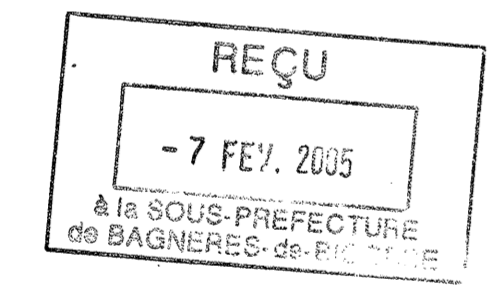
Liste des emplacements réservés		
N°	Destination	Bénéficiaire
1	Voie publique à créer (déviation RD 929)	Département
2	Aménagement de la voirie (plateforme à 8 m)	Commune
3	Création d'une voirie (plateforme à 8 m)	Commune

Code	Description	Date	Statut	Service	Zone
G	Modifications zonage Na Ua N	3 14 0143	02/02/05	JCS	AVU
F	Modifications zonage AU-Ub	3 14 0143	24/03/04	JCS	AVU
E	Modifications zonage	3 14 0143	03/03/04	JCS	AVU
D	Modifications Aua-ER et EP	3 14 0143	15/12/03	JCS	AVU
C	Modifications zonage - réunion du 03/09/03	3 14 0143	02/10/03	JCS	AVU
B	Modifications zonage - réunion du 03/09/03	3 14 0143	01/08/03	JCS	AVU
A	Dessin zonage	3 14 0143	23/04/03	JCS	AVU

Indice	Objet de la modification	N. Plan	N. Affaire	Date	Visa réalisation	Visa contrôle

Nom du fichier : I:\3 14 0143 Avezac Pral Lahitte\dessin\zonage Avezac.dwg

COMMUNE DE
AVEZAC PRAT LAHITTE



PLAN LOCAL D'URBANISME

Pièce 4.1.b - PLAN DE ZONAGE
ET EMPLACEMENTS RESERVES
Planche Sud

Echelle : 1/5 000

Février 2005
N° 3 14 0143

