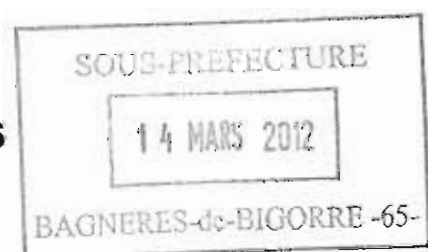


Commune de CAPVERN
Département des Hautes-Pyrénées

Plan Local d'Urbanisme

Approbation PLU : 07.12.2006
Modification : 04.11.2010
Modification simplifiée : 02.03.2012



A - Les zones

- U1, U2, U3, U4, U5 zones urbaines
- U1P secteur paysagé
- N zones naturelles
- A zones agricoles
- AU zones à urbaniser

B - Autres indications

- Sites Archéologiques : SA
- AC1 Périmètre de protection des Tumuli
- Bâtiments susceptibles de changer de destination
- Emplacements réservés
- Secteurs affectés par le bruit
- Espaces Boisés Classés

Liste des emplacements réservés

- 1 - Création d'une voie, largeur 8m
3701 m²
- 2 - Création d'un chemin piétonnier, largeur 2.5m
10314 m²
- 3 - Extension du cimetière
2295 m²
- 4 - Extension de la place du 14 juillet
404 m²
- 5 - Extension de la place du 14 juillet
2515 m²
- 6 - Création d'une circulation piétonne le long de la RN, largeur 2m
6341 m²
- 7 - Création de stationnement pour équipements publics
732 m²

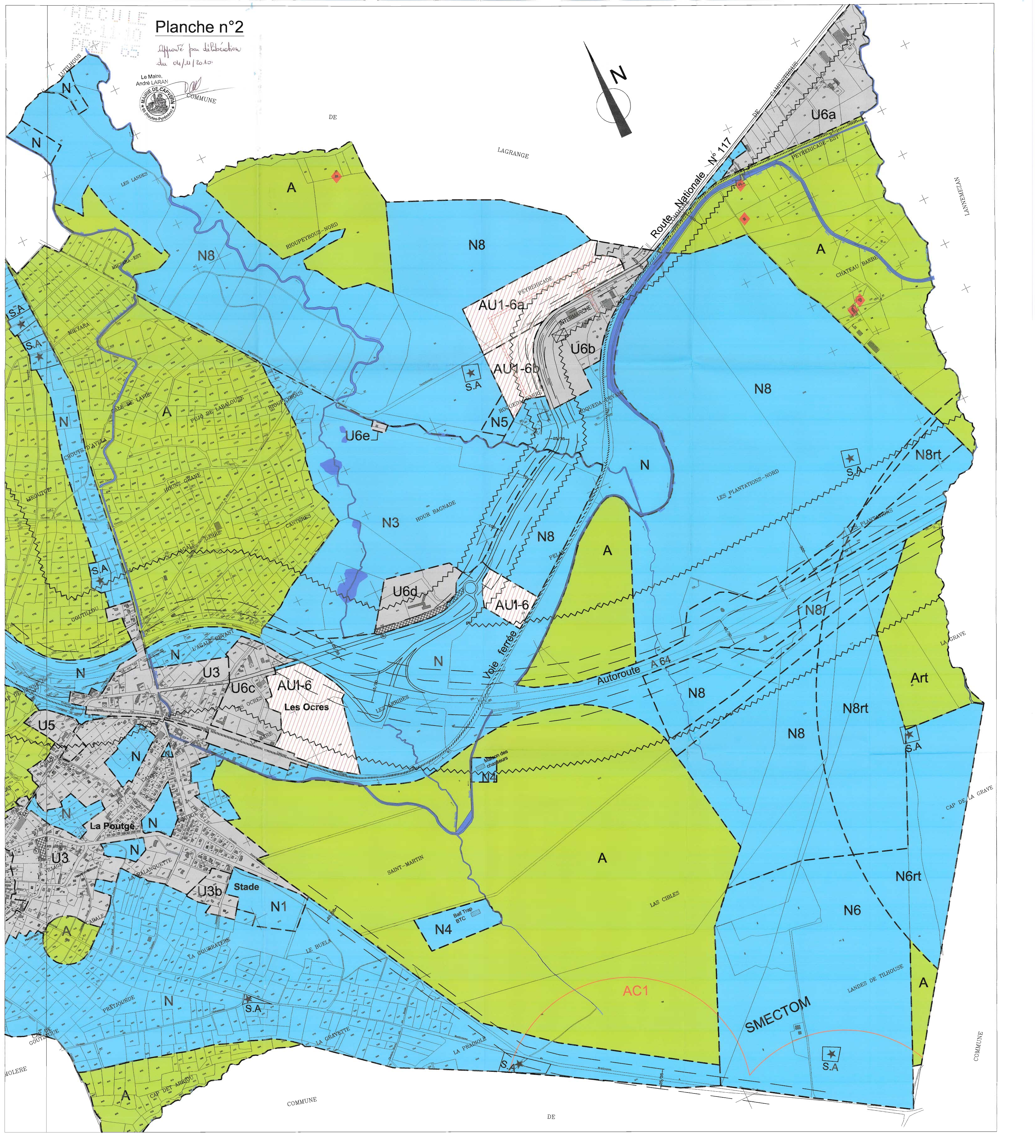

Vu, pour être annexé à la délibération du 02 Mars 2012.

Le Maire,
André LARAN



Planche n°2

Affirmé par délibération
du 04/11/2010



COMMUNE

DE

COMMUNE